
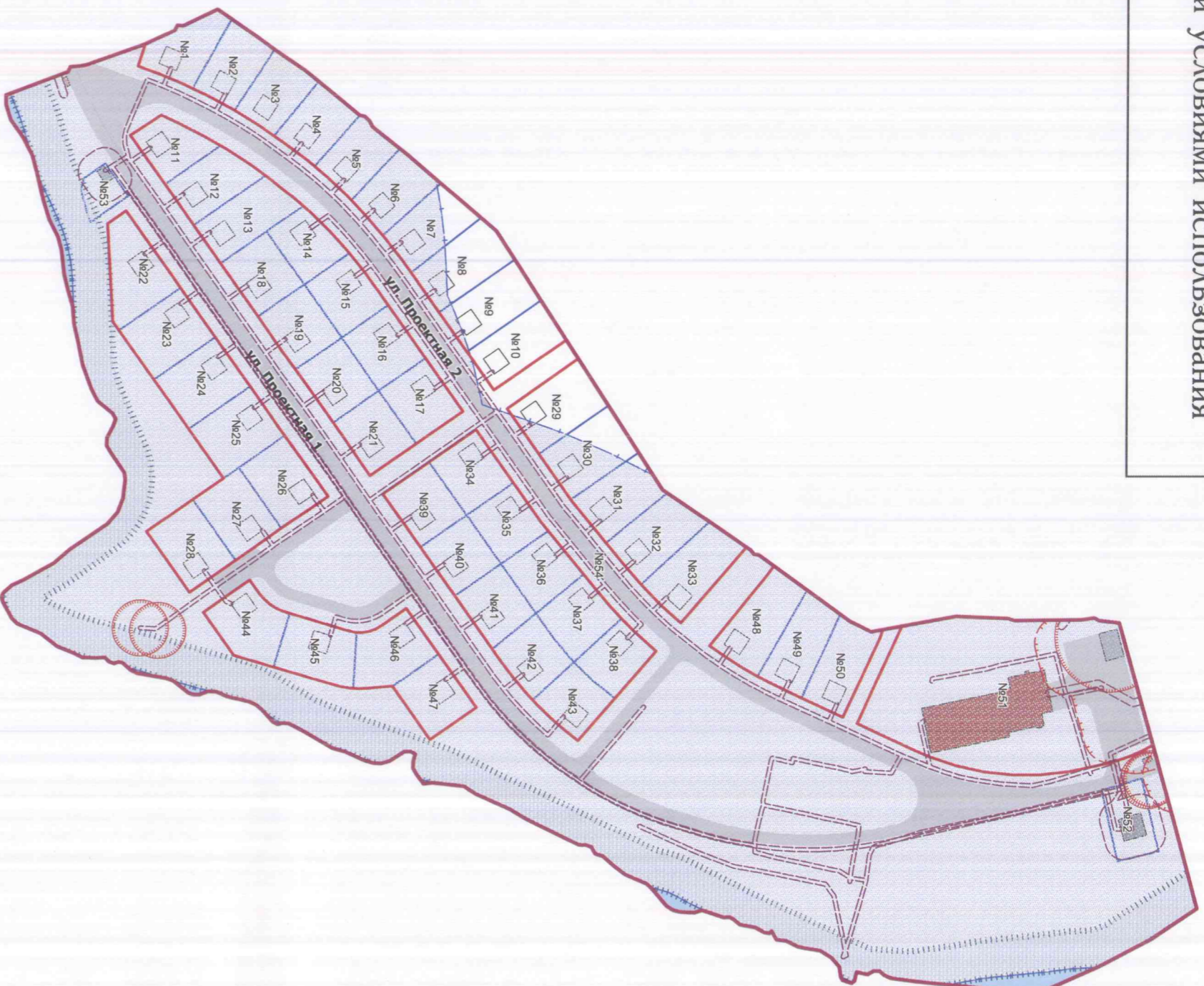


# ПРОЕКТ МЕЖВАНИЯ ЖИЛОГО МИКРОРАЙОНА "ВЕРЕВКИН УГОЛ"



## Схема зон с особыми условиями использования территории



### Основные обозначения:

- Границы**
- Граница проекта межевания
  - Красная линия
  - Границы сохранения, преобразуемых и формируемых земельных участков
- Тип здания**
- Общественное, предлагаемое к сохранению
  - Производственное, предлагаемое к сохранению
  - Производственное, предлагаемое к размещению
  - Общественное, предлагаемое к размещению
  - Жилые, предлагаемое к размещению

### Зоны с особыми условиями использования территории

- Санитарно-защитная зона
- Санитарный разрыв (санитарная полоса отчуждения)
- Водоохранная зона
- Прибрежная защитная полоса
- Береговая полоса
- Охранная зона

- Объекты улично-дворовой сети**
- Улицы и проезды
  - №1 Основной номер земельного участка
  - №2 Площадь формируемого или преобразуемого земельного участка

03-14/ПМ-2

Проект межевания жилого микрорайона "Веревкин Угол"

Имя	Кол.уч.	Лист	№ док	Подпись	Дата
Гендиректор	Казяков К.П.				09.16
Архитектор	Третьякова М.А.				09.16
Инженер	Солопова О.Б.				09.16
Инженер	Саволава Н.Н.				09.16


Схема зон с особыми условиями использования территории

Лист	Листов	Масштаб
1	1	1:2000

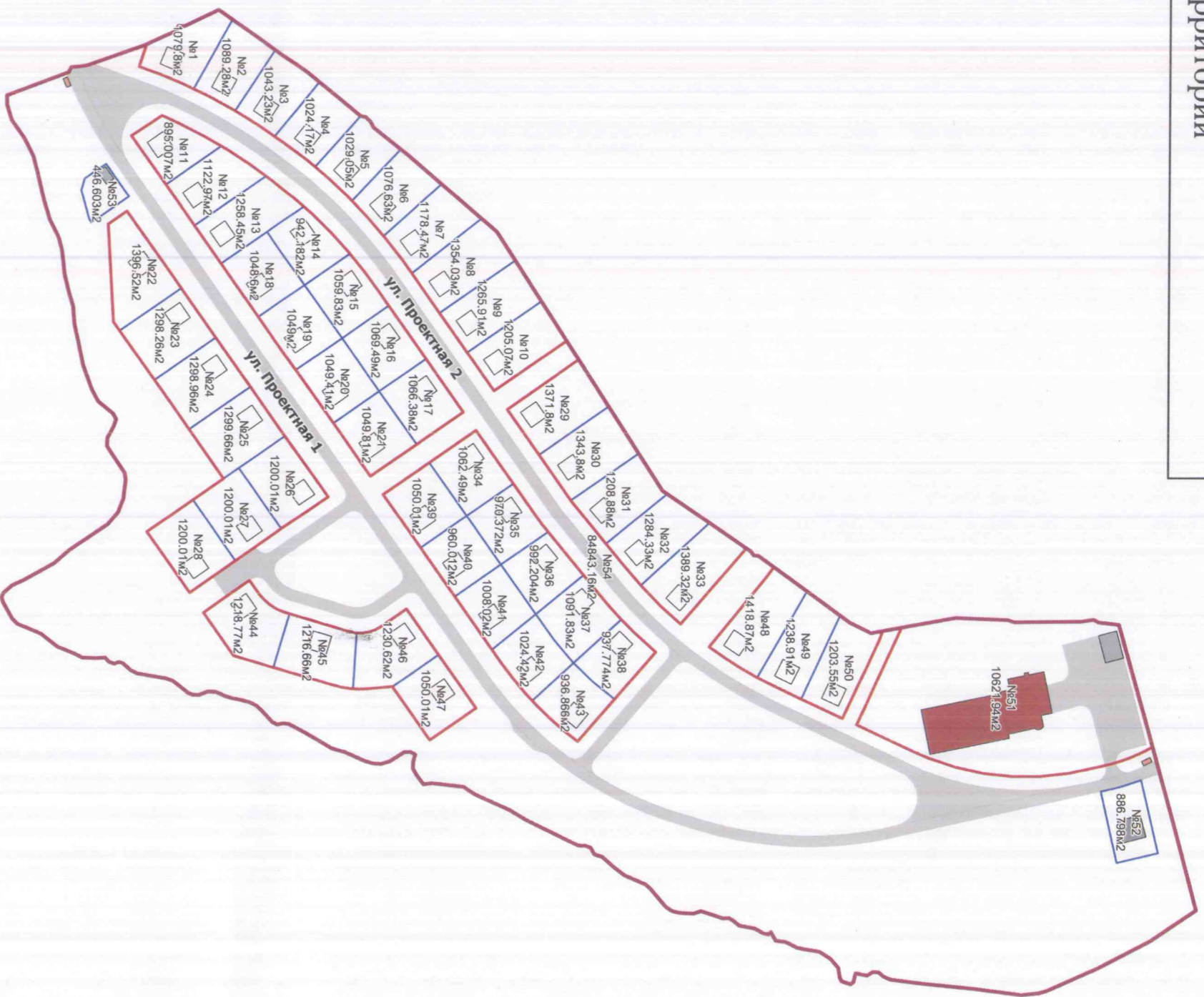




# ПРОЕКТ МЕЖЕВАНИЯ ЖИЛОГО МИКРОРАЙОНА "ВЕРЕВКИН УГОЛ"



## Схема межевания территории



### Основные обозначения:

#### Границы

- Граница проекта межевания
- Границы формируемых земельных участков
- Красная линия

#### Тип застройки

- Общественное, предлагаемое к сохранению
- Производственное, предлагаемое к сохранению
- Производственное, предлагаемое к размещению
- Общественное, предлагаемое к размещению
- Жилое, предлагаемое к размещению

#### Объекты линейно-дорожной сети

- Улицы и проезды
- Условный номер земельного участка №1
- Площади формируемого или преобразуемого земельного участка 2790.6 м<sup>2</sup>

03-14/ПМ-1

Имя	Кол.уч.	Лист	№ док	Подпись	Дата
Гендиректор		Казанова К.П.			09.16
Архитектор		Третьякова М.А.			09.16
Инженер		Сосолова О.В.			09.16
Инженер		Солопова Н.Н.			09.16

Проект межевания жилого микрорайона "Веревкин угол"		Схема межевания территории	
Лист	Листов	Лист	Листов
1	1	1	1

СВЕДЛОВСКАЯ ОБЛАСТЬ,  
НОВОУРАЛЬСКИЙ ГОРОДСКОЙ ОКРУГ,  
ГОРОД НОВОУРАЛЬСК

ООО "РГИС"